

Управление Федеральной службы государственной регистрации, кадастра и картографии по Чеченской Республике
полное наименование органа регистрации прав

Выписка из Единого государственного реестра недвижимости об основных характеристиках и зарегистрированных правах на объект недвижимости

Сведения об основных характеристиках объекта недвижимости

В Единый государственный реестр недвижимости внесены следующие сведения:

Раздел 1 Лист 1

Земельный участок		вид объекта недвижимости	
Лист № 1 раздела 1	Всего листов раздела 1: 1	Всего разделов: 3	Всего листов выписки: 3
Кадастровый номер:	20:08:1201004:248		
Номер кадастрового квартала:	20:08:1201004		
Дата присвоения кадастрового номера:	25.06.2018		
Ранее присвоенный государственный учетный номер:	данные отсутствуют		
Адрес:	Чеченская Республика, р-н Нурьский, ст-ца Илверская		
Площадь, м2:	28800 +/- 119		
Кадастровая стоимость, руб.:	2947392		
Кадастровые номера расположенных в пределах земельного участка объектов недвижимости:	20:08:1201004:473, 20:08:1201004:475, 20:08:1201004:474, 20:08:1201004:476, 20:08:1201004:477		
Категория земель:	Земли населенных пунктов		
Виды разрешенного использования:	Для строительства общеобразовательной школы		
Статус записи об объекте недвижимости:	Сведения об объекте недвижимости имеют статус "актуальные"		
Особые отметки:	данные отсутствуют		
Получатель выписки:	Нагиев Джабулат Хасанович (представитель правообладателя), Правообладатель: от имени заявителя Администрация Нурьского муниципального района ЧР 2020002049		



ПОЛНОЕ НАИМЕНОВАНИЕ ДОЛЖНОСТИ	ПОДПИСЬ	ИНИЦИАЛЫ, ФАМИЛИЯ
РЕГИСТРАТОР ПРАВА		
	М.П.	

КАММУРЗАЕВ С.В.С.

Выписка из Единого государственного реестра недвижимости характеристик и зарегистрированных прав на объект недвижимости
Сведения о зарегистрированных правах

Земельный участок			
вид объекта недвижимости			
Лист № 1 раздела 2	Всего листов раздела 2: 1	Всего разделов: 3	Всего листов выписки: 3
27.11.2021г.			
Кадастровый номер:	20:08:1201004:248		

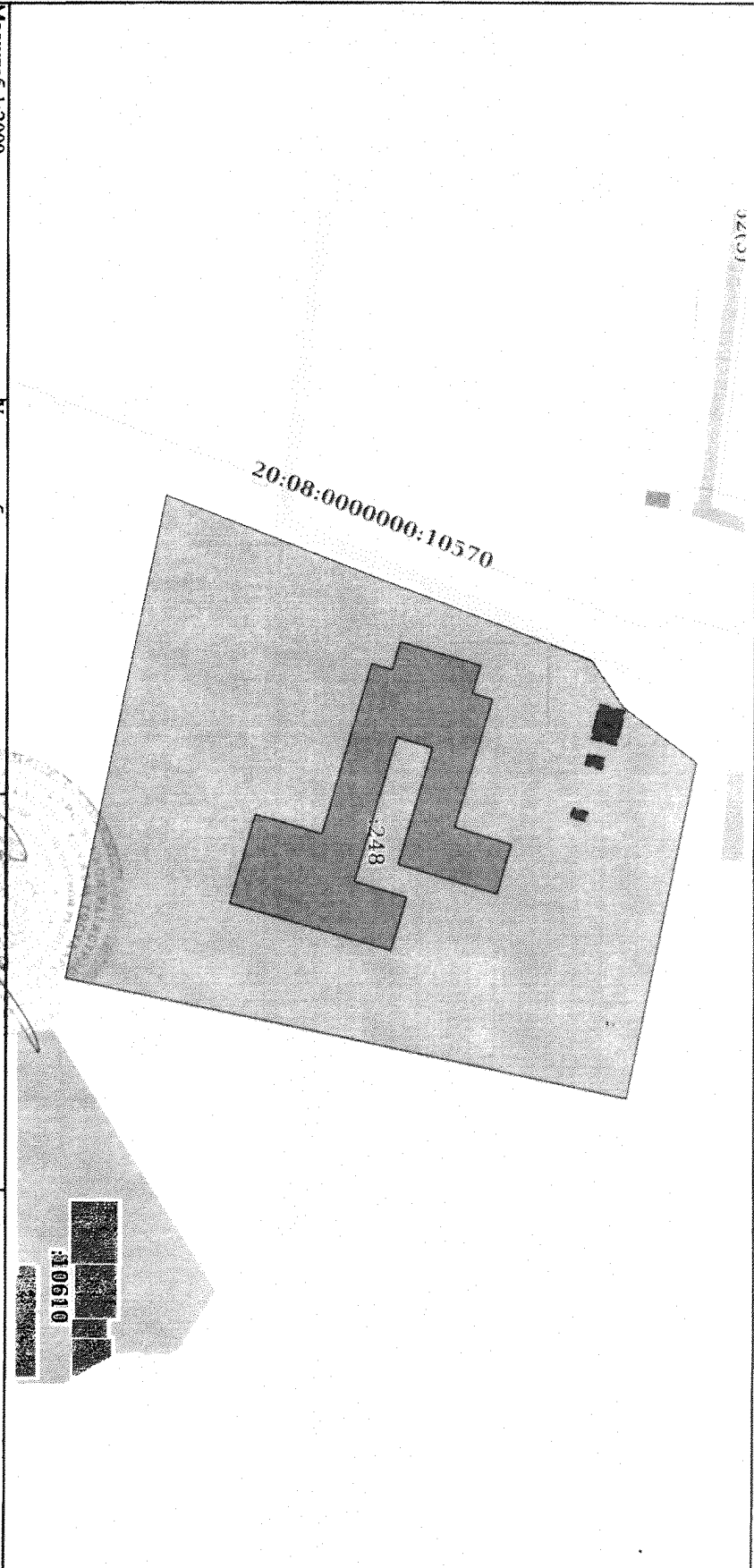
1	Правообладатель (правообладатели):	1.1	Нарский муниципальный район Чеченской Республики
2	Вид, номер, дата и время государственной регистрации права:	2.1	Собственность 20:08:1201004:248-20/030/2021-5 27.11.2021 13:31:45
4	Сведения об осуществлении государственной регистрации сделки, права, ограничения права без необходимого в силу закона согласия третьего лица, органа:	4.1	данные отсутствуют
5	Ограничение прав и обременение объекта недвижимости:	не зарегистрировано	
6	Заявленные в судебном порядке права требования:	данные отсутствуют	
7	Сведения о возражении в отношении зарегистрированного права:	данные отсутствуют	
8	Сведения о наличии решения об изъятии объекта недвижимости для государственных и муниципальных нужд:	данные отсутствуют	
9	Сведения о невозможности государственной регистрации без личного участия правообладателя или его законного представителя:	данные отсутствуют	
10	Правопритязания и сведения о наличии поступивших, но не рассмотренных заявлений о проведении государственной регистрации права (перехода, прекращения права), ограничения права или обременения объекта недвижимости, сделки в отношении объекта недвижимости:	отсутствуют	
11	Сведения о невозможности государственной регистрации перехода, прекращения, ограничения права на земельный участок из земель сельскохозяйственного назначения:	данные отсутствуют	

ПОЛНОЕ НАИМЕНОВАНИЕ ДОЛЖНОСТИ	ПОДПИСЬ	ИНИЦИАЛЫ, ФАМИЛИЯ
РЕГИСТРАТОР ПРАВ		М.П.
У.К.МУРЗАЕВ С.М.С.		

Выписка из Единого государственного реестра недвижимости об основных характеристиках и зарегистрированных правах на объект недвижимости

Описание местоположения земельного участка

Раздел 3 Лист 3

Земельный участок			
вид объекта недвижимости			
Лист № 1 раздела 3	Всего листов раздела 3: 1	Всего разделов: 3	Всего листов выписки: 3
27.11.2021г.			
Кадастровый номер:		20:08.1201004.248	
План (чертеж, схема) земельного участка			
			
Масштаб 1:2000			
Условные обозначения:			
Полное наименование должности		инициалы, фамилия	
РЕГИСТРАТОР ИМАО		М.П. 030	
ХАКИМУЗЕВ С.С.С.			